



«СОГЛАСОВАНО»

Начальник МУ «Управление  
образования администрации  
МОГО «Ухта»  
Н.Ю. Короткова  
МП

(подпись)

«УТВЕРЖДАЮ»  
Заведующий МДОУ «Д/с № 17»  
С.А. Анисимова



МП

(подпись)

«СОГЛАСОВАНО»  
Начальник ОГИБДД ОМВД  
России по г. Ухте  
Назаров О.Ю.



МП

(подпись)

## ПАСПОРТ

дорожной безопасности образовательного учреждения

МДОУ «Детский сад № 17 общеразвивающего вида»

(наименование образовательного учреждения)

«СОГЛАСОВАНО»  
Начальник МУ «Управление  
образования администрации  
МОГО «Ухта»  
Н.Ю. Короткова  
МП  
\_\_\_\_\_  
(подпись)

«УТВЕРЖДАЮ»  
Заведующий МДОУ «Д/с № 17»  
С.А. Анисимова  
\_\_\_\_\_  
(подпись) МП

«СОГЛАСОВАНО»  
Начальник ОГИБДД ОМВД  
России по г. Ухте  
Назаров О.Ю.  
\_\_\_\_\_  
(подпись) МП

**ПАСПОРТ**  
дорожной безопасности образовательного учреждения

**МДОУ «Детский сад № 17 общеразвивающего вида»**  
(наименование образовательного учреждения)

## Раздел 1. Общие сведения

МДОУ «Детский сад № 17 общеразвивающего вида»

(Наименование ОУ в соответствии с Уставом)

Тип ОУ дошкольное образовательное учреждение

- Юридический адрес ОУ: 169300, Республика Коми, г. Ухта, пр-т Ленина, д. 17а

- Фактический адрес ОУ: 169300, Республика Коми, г. Ухта, пр-т Ленина, д. 17а

### -Руководители ОУ:

Заведующий Анисимова Светлана Анатольевна 89042737189, 76-34-76  
(фамилия, имя, отчество) (телефон)

Заместитель заведующего Вязранен Ирина Геннадьевна 89048605612  
(фамилия, имя, отчество) (телефон)

Специалист муниципального о

Органа управления

образования Заместитель начальника

МУ «Управление образования» Збарская Ирина Александровна  
(должность) (фамилия, имя, отчество)

администрации МОГО Ухта

8(8216) 76-02-15

(телефон)

Сотрудник (-и)

Госавтоинспекции Начальник ОГИБДД ОМВД

России по городу Ухте

майор полиции

(должность)

Назаров Олег Юрьевич

(фамилия, имя, отчество)

8 (8216) 73-95-50

(телефон)

Инспектор по пропаганде БДД  
от ОГИБДД ОМВД России по г. Ухте

старший лейтенант полиции

(должность)

Фогель Марина Владимировна

(фамилия, имя, отчество)

89042320489, 89128633652, 8(8216) 74-84-18

(телефон)

Специалист

за мероприятия по профилактике

детского травматизм Начальник сектора

(должность)

Лобанова Лиана Сергеевна

(фамилия, имя, отчество)

8(8216) 76-20-58

(телефон)

Адрес ГИБДД: г. Ухта, ул. Интернациональная, д. 46; т. 74-84-16

Руководители или ответственный  
работник дорожно-эксплуатационной  
организации, осуществляющей  
содержание УДС\*

Буторин Сергей Алексеевич  
(фамилия, имя, отчество)

8(8216) 75-20-08  
(телефон)

Руководители или ответственный  
работник дорожно-эксплуатационной  
организации, осуществляющей  
содержание ТСОДД\*

Буторин Сергей Алексеевич  
(фамилия, имя, отчество)

8(8216) 75-20-08  
(телефон)

Начальник  
МУ «Управление ЖКХ»

Исиков Александр Станиславович  
(фамилия, имя, отчество)

8(8216) 76-23-46 доб. 302  
(телефон)

Количество воспитанников: 57 воспитанников

Наличие уголка по БДД: Стенд «Дом – Детский сад – Дом», расположен на первом этаже в коридоре.

Наличие кабинета по БДД\*\* нет

Наличие автогородка (площадки, мини улицы) по БДД\*\*\* только разметка на территории дошкольного учреждения

Наличие автобуса в ОУ – МДОУ «Д/с № 17» не имеет школьного автобуса. Перевозка воспитанников осуществляется частным транспортом родителей.

Режим работы МДОУ:

1-ая смена: 7.00 – 14.00

2-ая смена: 12.00 - 19.00

Телефоны экстренных служб:

Противопожарная служба и органы МЧС «01» городской  
«112» (для звонков с мобильных телефонов)

Полиция «02» городской  
«112» (для звонков с мобильных телефонов)

Скорая медицинская помощь «03» городской  
«112» (для звонков с мобильных телефонов)

## **Раздел 2. План – схемы**

### **2.1. План – схема района расположения МДОУ «Д/с № 17», пути движения транспортных средств и обучающихся:**

1. Район расположения МДОУ «Д/с № 17» определяется группой жилых домов, зданий и улично-дорожной сетью с учетом остановок общественного транспорта, в границах проспекта Ленина, ул. 40 лет Коми, ул. Оплеснина, пр-т Космонавтов, центром которого является непосредственно образовательное учреждение.

2. Территория, указанная в схеме, включает в себя:

- образовательное учреждение;
- прогулочная площадка, на котором педагогами проводятся занятия на открытом воздухе (в т.ч. и по ПДД);
- жилые дома, в которых проживает часть воспитанников МДОУ № 17;
- автомобильные дороги и тротуары.

3. На плане – схеме обозначено:

- расположение жилых домов, зданий и сооружений, с нумерацией и названиями улиц;
- сеть автомобильных дорог, с перекрестками;
- направления движения транспортных средств;
- безопасные пути движения воспитанников МДОУ «Д/с № 17»;
- регулируемые и нерегулируемые пешеходные переходы;
- название улиц и нумерация домов.

Район расположения образовательной организации, пути движения транспортных средств и детей (обучающихся)

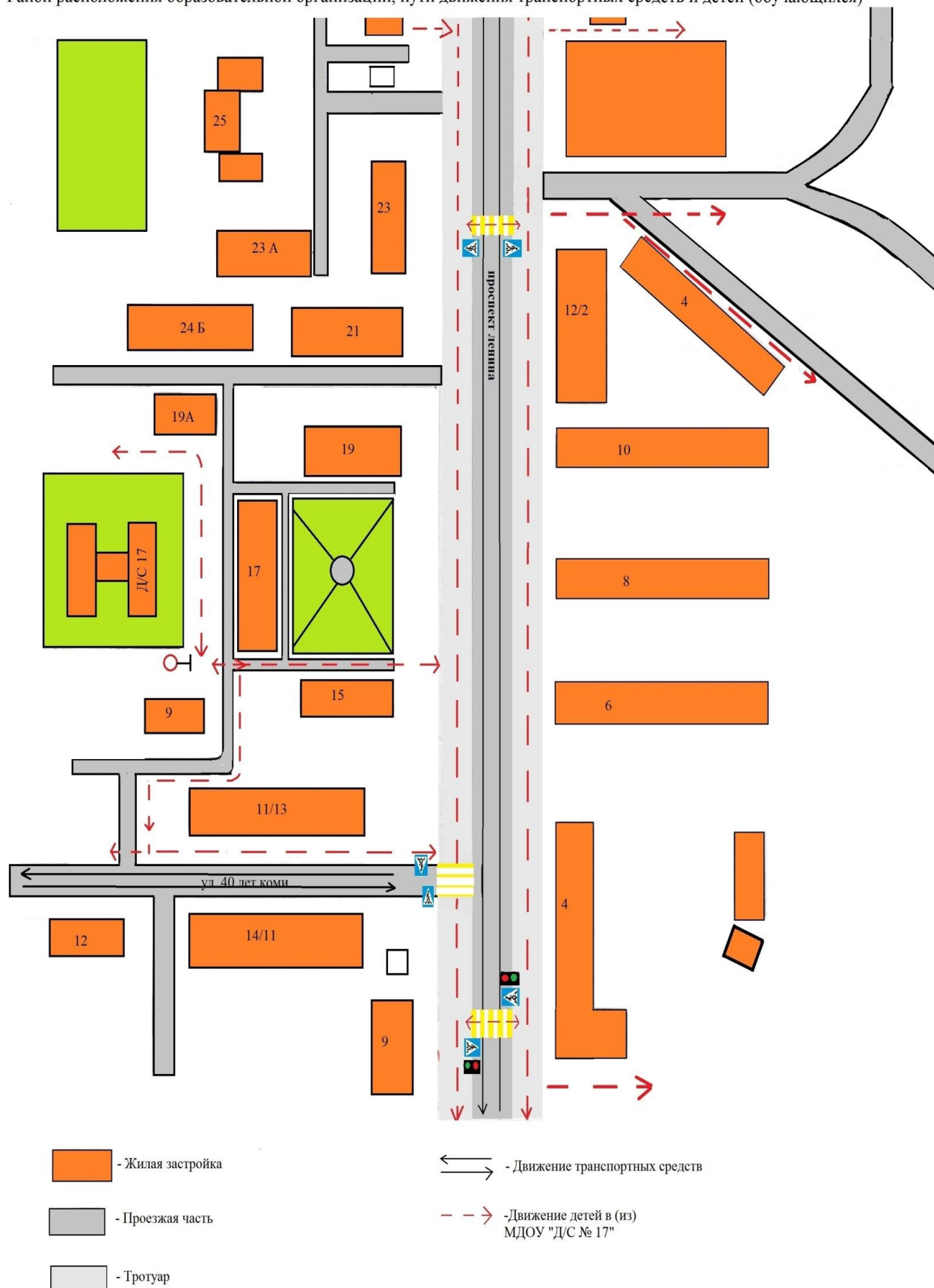
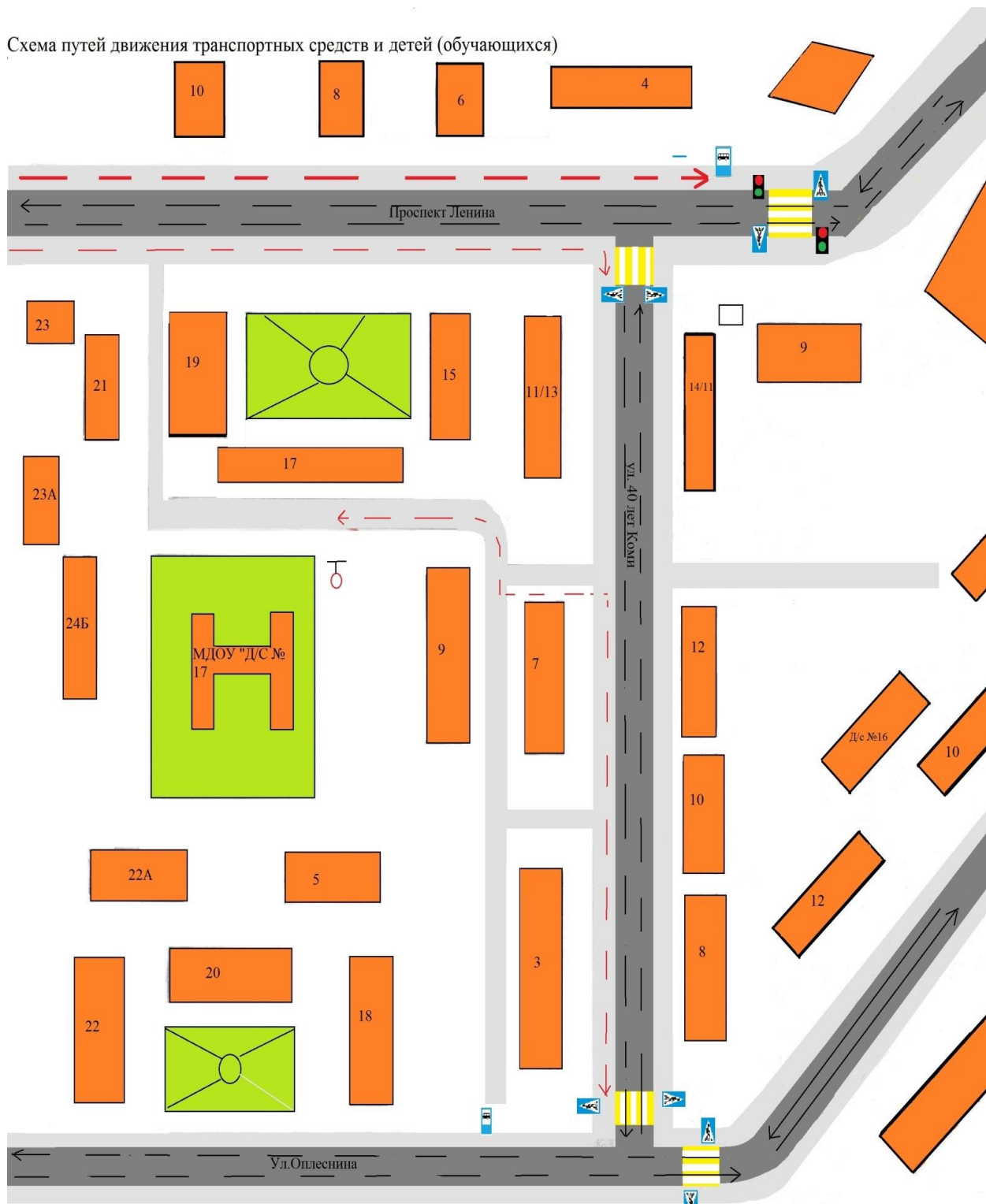


Схема путей движения транспортных средств и детей (обучающихся)



- жилая застройка
- проезжая часть
- тротуар
- ← → - движение транспортных средств
- пешеходный переход
- автобусная остановка
- - движение детей в/из МДОУ "Д/с № 17"

## **2.2. План – схема организации дорожного движения в непосредственной близости от образовательного учреждения с размещением соответствующих технологических средств, маршруты движения детей расположение парковочных мест**

1. Автодороги, имеющиеся в непосредственной близости к МДОУ «Д/с № 17» это проспект Ленина, ул. 40 лет Коми, ул. Оплеснина, по которым организовано двухстороннее движение транспортных средств. Во дворе дома, располагающего рядом с детским садом имеется стоянка для автомобилей, при обеспечении безопасности дорожного движения и безопасности пешеходов. На проспекте Ленина с одной и другой стороны имеется автобусная остановка.

2. На всех дорогах в районе расположения МДОУ «Д/с № 17» имеются ТСОДД (технические средства организации дорожного движения) светофоры, дорожные знаки, пешеходные переходы. Все автодороги в районе детского сада по обеим сторонам имеют тротуары для безопасного движения пешеходов.

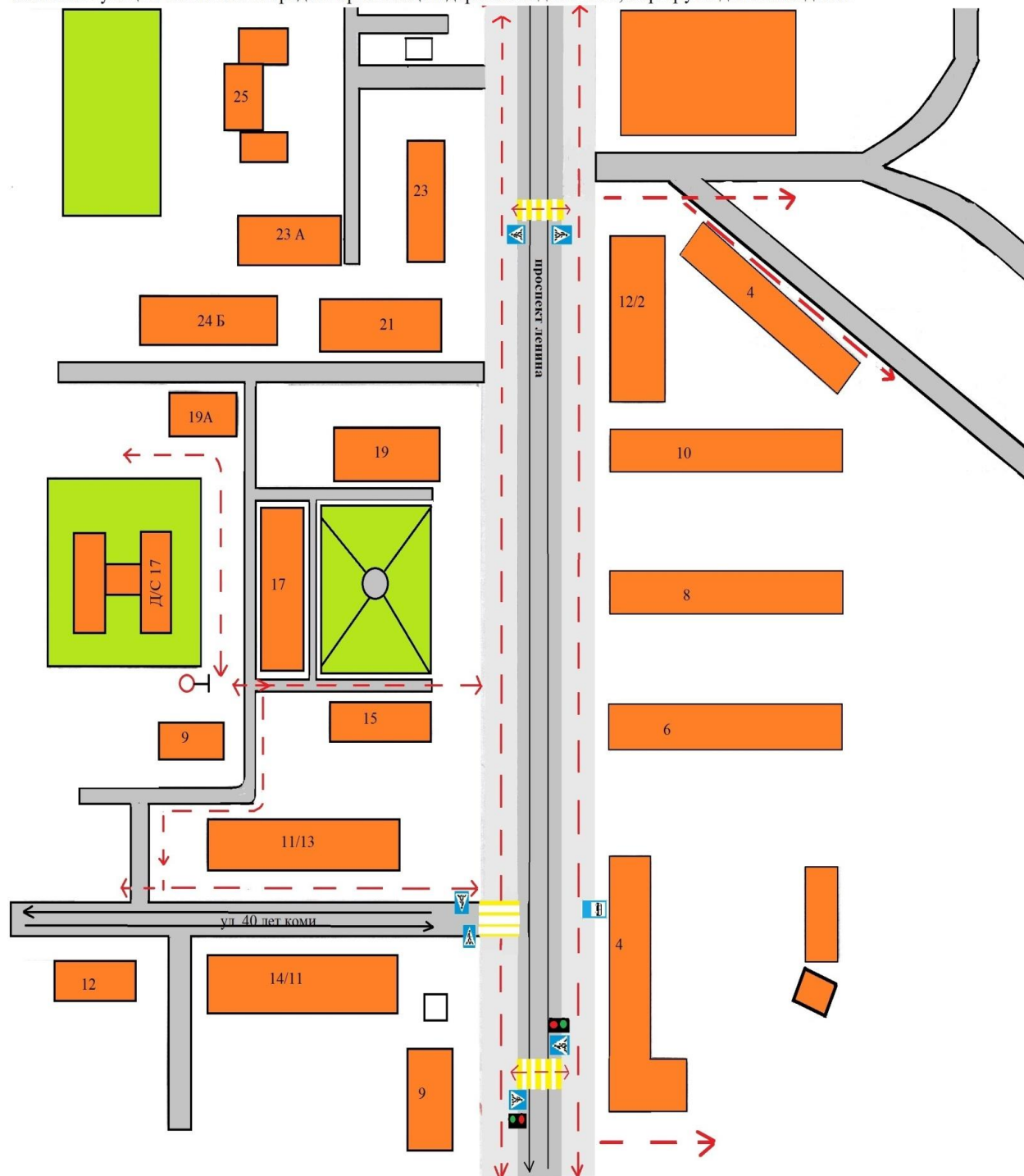
3. Ближайшая остановка маршрутных транспортных средств, расположена на проспекте Ленина, и на улице Оплеснина в непосредственной близости от детского сада. На схеме также обозначены и безопасные маршруты движения воспитанников МДОУ «Д/с № 17» от остановочного пункта к ОУ и обратно.

На схеме обозначено:

- здание ОУ с указанием территории, принадлежащей непосредственно;
- автомобильные дороги и тротуары;
- уличные наземные нерегулируемые пешеходные переходы на подходах к ОУ;
- дислокация существующих дорожных знаков и дорожной разметки;
- направления движения транспортных средств по проезжей части;
- направление безопасного маршрута движения воспитанников.



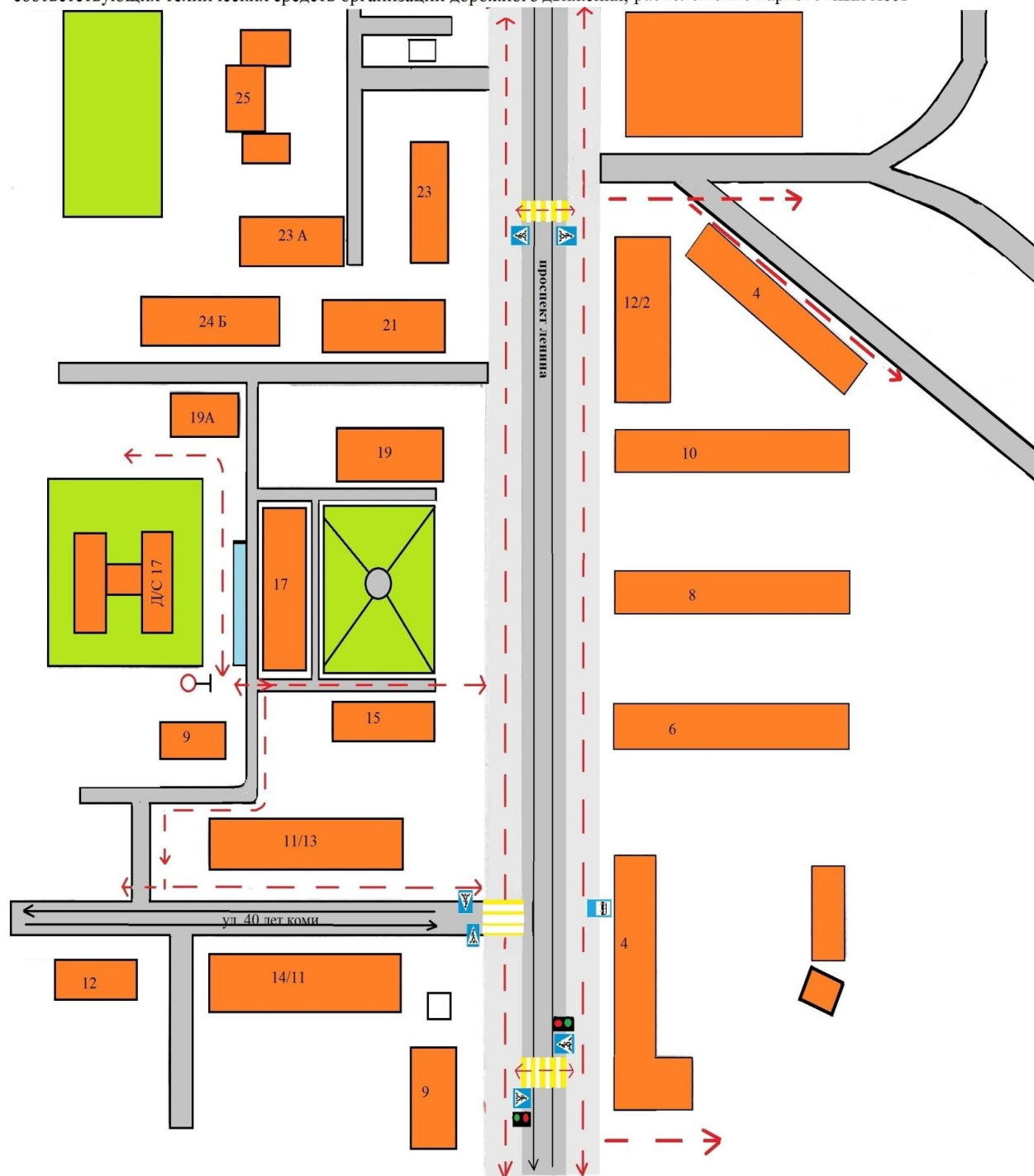
Организация дорожного движения в непосредственной близости от образовательной организации с размещением соответствующих технических средств организации дорожного движения, маршруты движения детей



- Жилая застройка
- Проезжая часть
- Трогуар

- Движение транспортных средств
- Движение детей в (из) МДОУ "Д/С № 17"

Организация дорожного движения в непосредственной близости от образовательной организации с размещением соответствующих технических средств организации дорожного движения, расположение парковочных мест



- Жилая застройка
- Проезжая часть
- Тротуар

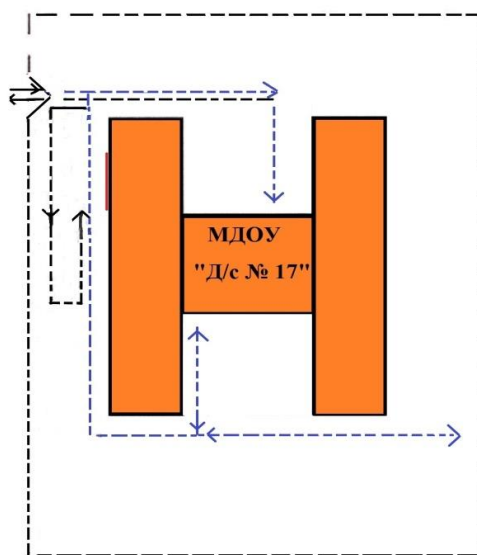
- Движение транспортных средств
- Движение детей в (из) МДОУ "Д/С № 17"
- расположение парковочных мест

### 2.3. Пути движения транспортных средств к местам посадки/высадки и рекомендуемые пути передвижения детей по территории дошкольного образовательного учреждения

Наиболее безопасной посадкой/высадкой воспитанников МДОУ «Детский сад № 17 общеразвивающего вида» на территории ДОУ осуществляется с центральной стороны учреждения на площадке перед зданием.

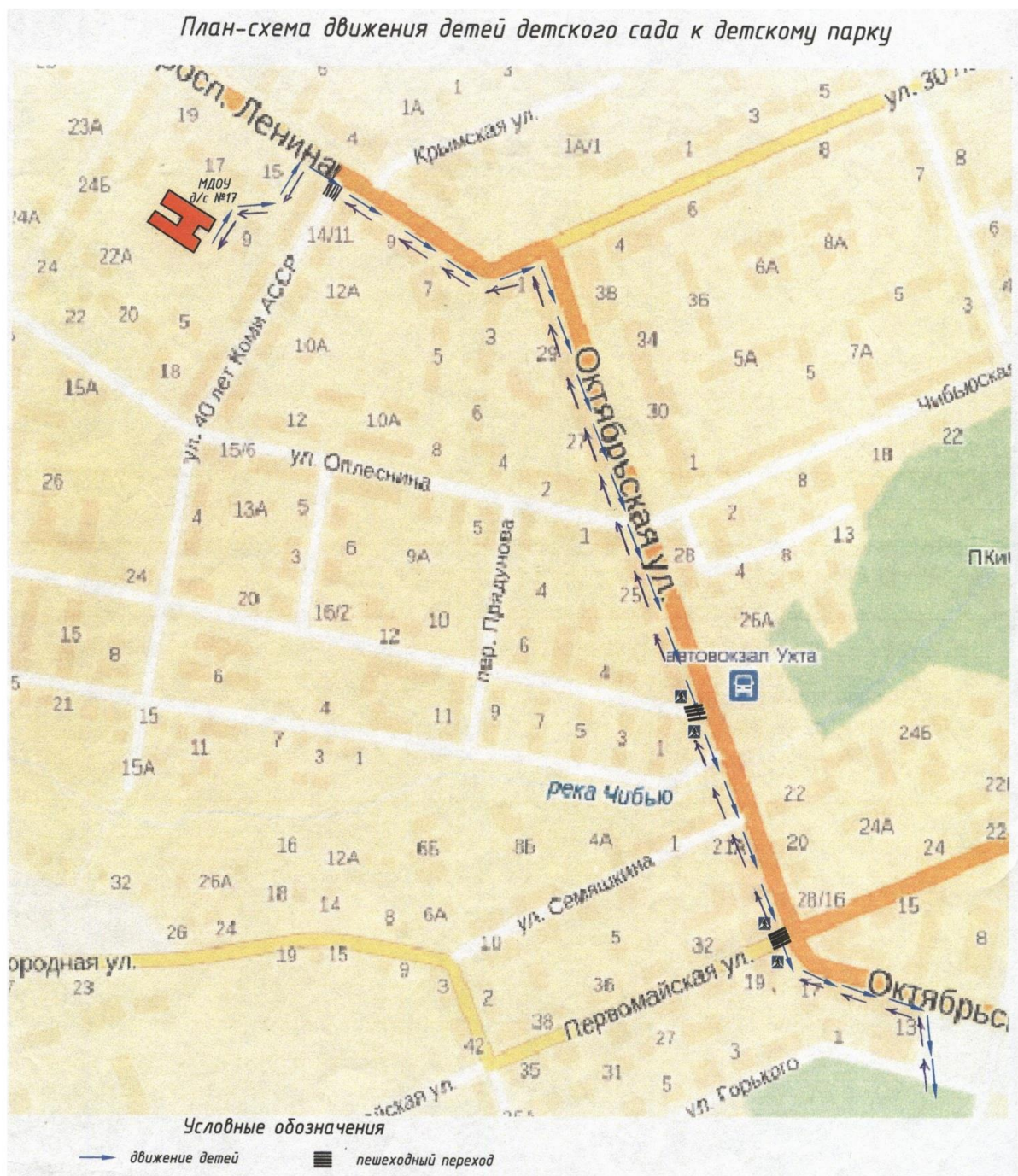
А погрузка/разгрузка транспортных средств будет осуществляться с боковой и центральной стороны ДОУ. При этом въезд/выезд на территорию производится через центральные ворота (обычное положение ворот «Закреты»).

**Схема организации путей движения транспортных средств к местам разгрузки/погрузки и рекомендуемые безопасные пути передвижения детей по территории образовательной организации**



- ⇔ — въезд/выезд транспортных средств
- > — движение грузовых транспортных средств по территории образовательного учреждения
- > — движение детей на территории детского сада
- — место разгрузки/погрузки

2.4. Маршруты движения организованных групп детей от образовательного учреждения до Детского парка.



**II Информация об обеспечении безопасности перевозок детей специальным транспортным средством (автобусом)**

Автобус отсутствует.

**Сведения об организациях, осуществляющих перевозку детей специальным транспортным средством (автобусом)**

Перевозка детей специальным транспортным средством (автобусом) сторонней организацией не осуществляется.

